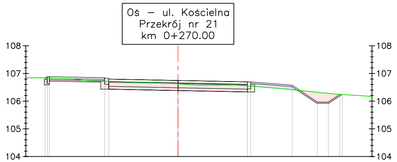

Rzędne drogi (a)	106.84	106.88	106.79	106.74	106.69	106.57	105.97	106.25	106.24
Rzędne terenu (b)	106.84	106.83	106.71	106.62	106.55	106.41	106.32	106.28	105.97	106.25	106.24
Różnica rzędnych (a-b)	0.00	0.06	0.08	0.12	0.15	0.16	−0.35	−0.31	0.00	0.00	0.00
Odsunięcia od osi	−4.81	−4.65	−2.50	0.00	2.50	4.12	5.03	5.43	5.84	5.92	

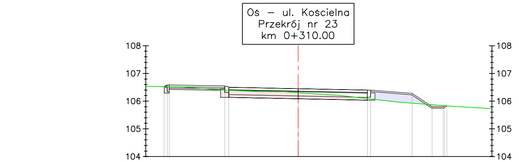

Rzędne drogi (a)	106.52	106.59	106.50	106.45	106.40	106.28	105.80	105.83
Rzędne terenu (b)	106.52	106.52	106.39	106.31	106.09	105.92	105.87	105.84	105.80	105.83
Różnica rzędnych (a-b)	0.00	0.07	0.11	0.14	0.31	0.35	−0.07	−0.04	0.00	0.00
Odsunięcia od osi	−4.84	−4.65	−2.50	0.00	2.50	4.12	4.84	5.24	5.37

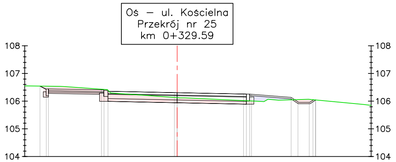

Rzędne drogi (a)	106.54	106.54	106.44	106.40	106.35	106.30	106.25	106.25	106.13	105.97	105.96	106.04	106.04
Rzędne terenu (b)	106.54	106.54	106.54	106.43	106.40	106.13	106.02	106.01	105.05	106.06	106.09	106.04	106.04
Różnica rzędnych (a-b)	0.00	0.00	−0.10	−0.02	−0.04	0.17	0.24	0.24	0.08	−0.08	−0.11	0.00	0.00
Odsunięcia od osi	−4.96	−4.95	−4.65	−2.73	−2.50	0.00	2.40	2.62	4.12	4.36	4.77	4.98	5.00

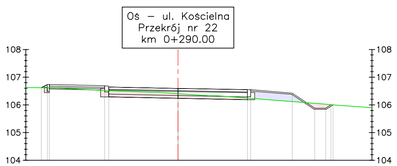

Rzędne drogi (a)	106.62	106.74	106.65	106.60	106.55	106.43	105.88	106.00
Rzędne terenu (b)	106.62	106.62	106.51	106.40	106.25	106.12	106.06	105.88	106.03	106.00
Różnica rzędnych (a-b)	0.00	0.12	0.13	0.19	0.30	0.30	−0.17	−0.14	0.00	0.00
Odsunięcia od osi	−4.94	−4.65	−2.50	0.00	2.50	4.12	4.93	5.33	5.60

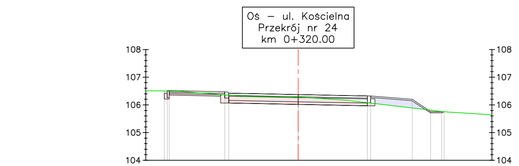

Rzędne drogi (a)	106.50	106.51	106.42	106.37	106.32	106.20	105.76	105.75
Rzędne terenu (b)	106.50	106.50	106.35	106.28	106.08	105.89	105.81	105.76	105.76	105.75
Różnica rzędnych (a-b)	0.00	0.01	0.07	0.09	0.25	0.32	−0.05	0.00	0.00	0.00
Odsunięcia od osi	−4.83	−4.65	−2.50	0.00	2.50	4.12	4.79	5.19	5.27

BILANS ROBÓT ZIEMNYCH – Os – ul. Kościelna

Pikieta	Pow. wykopu	Pow. nasypu	Obj. wykopu	Obj. nasypu	Całk. obj. wykopu	Całk. obj. nasypu	Obj. netto
0+003.00	6.42	0.00	0.00	0.00	0.00	0.00	0.00
0+010.00	5.37	0.08	41.28	0.29	41.28	0.29	40.98
0+030.00	3.36	0.66	87.34	7.45	128.62	7.75	120.87
0+043.50	1.56	1.72	33.22	16.09	161.84	23.84	138.01
0+050.00	1.44	1.26	9.76	9.69	171.60	33.52	138.08
0+060.00	2.33	0.83	18.86	10.46	190.46	43.99	146.47
0+070.00	4.31	0.46	33.21	6.48	223.67	50.47	173.20
0+080.00	5.13	0.05	47.99	2.53	271.65	53.00	218.65
0+100.00	3.26	0.00	85.38	0.49	357.03	53.48	303.54
0+110.00	2.32	0.19	27.86	0.91	384.89	54.40	330.49
0+130.00	1.40	0.48	37.18	6.62	422.07	61.02	361.06
0+150.00	2.38	0.23	37.77	7.11	459.84	68.12	391.72
0+160.00	3.93	0.00	31.56	1.17	491.40	69.29	422.11
0+163.43	4.20	0.00	13.95	0.00	505.35	69.30	436.05
0+180.00	2.66	0.41	56.63	3.47	561.98	72.76	489.21
0+186.84	2.09	0.47	16.02	3.12	578.00	75.89	502.11
0+200.00	1.82	0.52	25.62	6.57	603.61	82.46	521.16
0+210.00	1.90	0.51	18.56	5.16	622.18	87.61	534.56
0+230.00	1.73	0.40	36.28	9.08	658.46	96.70	561.76
0+250.00	2.38	0.30	41.16	6.98	699.62	103.68	595.94
0+270.00	1.93	0.15	43.16	4.49	742.78	108.17	634.61
0+290.00	1.12	0.40	30.56	5.52	773.34	113.69	659.65
0+310.00	1.28	0.47	24.10	8.73	797.44	122.42	675.02
0+320.00	1.61	0.39	14.49	4.29	811.92	126.71	685.21
0+329.59	1.78	0.14	16.26	2.54	828.19	129.25	698.94

Biuro projektowe

Andrzej Madaj
ul. Ratajczaka 7/13, 62-400 Słupca www.amadaj.pl biuro@amadaj.pl

Temat

Przebudowa drogi wewnętrznej - ul. Kościelnej

Nazwa i adres obiektu

Droga wewnętrzna
ul. Kościelna, 62-402 Ostrowite, powiat słupecki

Nazwa rysunku

Przekroje poprzeczne

Zespół projektowy		Numer uprawnień	Podpis	Skala
Projektował	Andrzej Madaj	specjalność konstrukcyjno - budowlana GPB 7342-13/98		1:100
Projektował				Nr rysunku 7
Stadium	Projekt wykonawczy	Data Lipiec 2013		Nr arkusza 5/5